OMRÅDE

B

Målestokk
1:16000

OSEN KOMMUNE

Område B - rode 1

Det tas forbehold om feil i kartgrunnlaget.

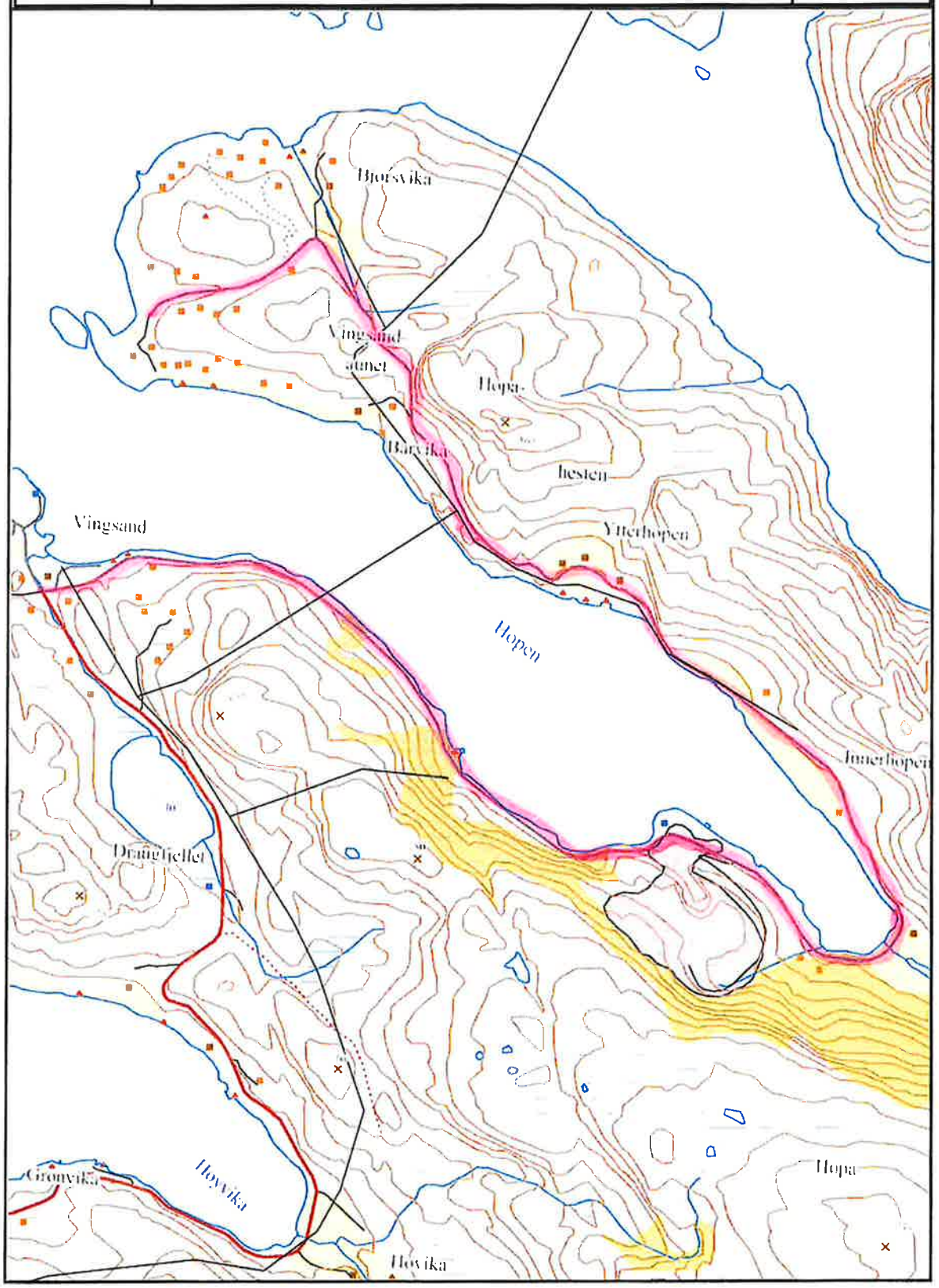

Målestokk
1:3000

OSEN KOMMUNE

Område B - rode 2

Det tas forbehold om feil i kartgrunnlaget.

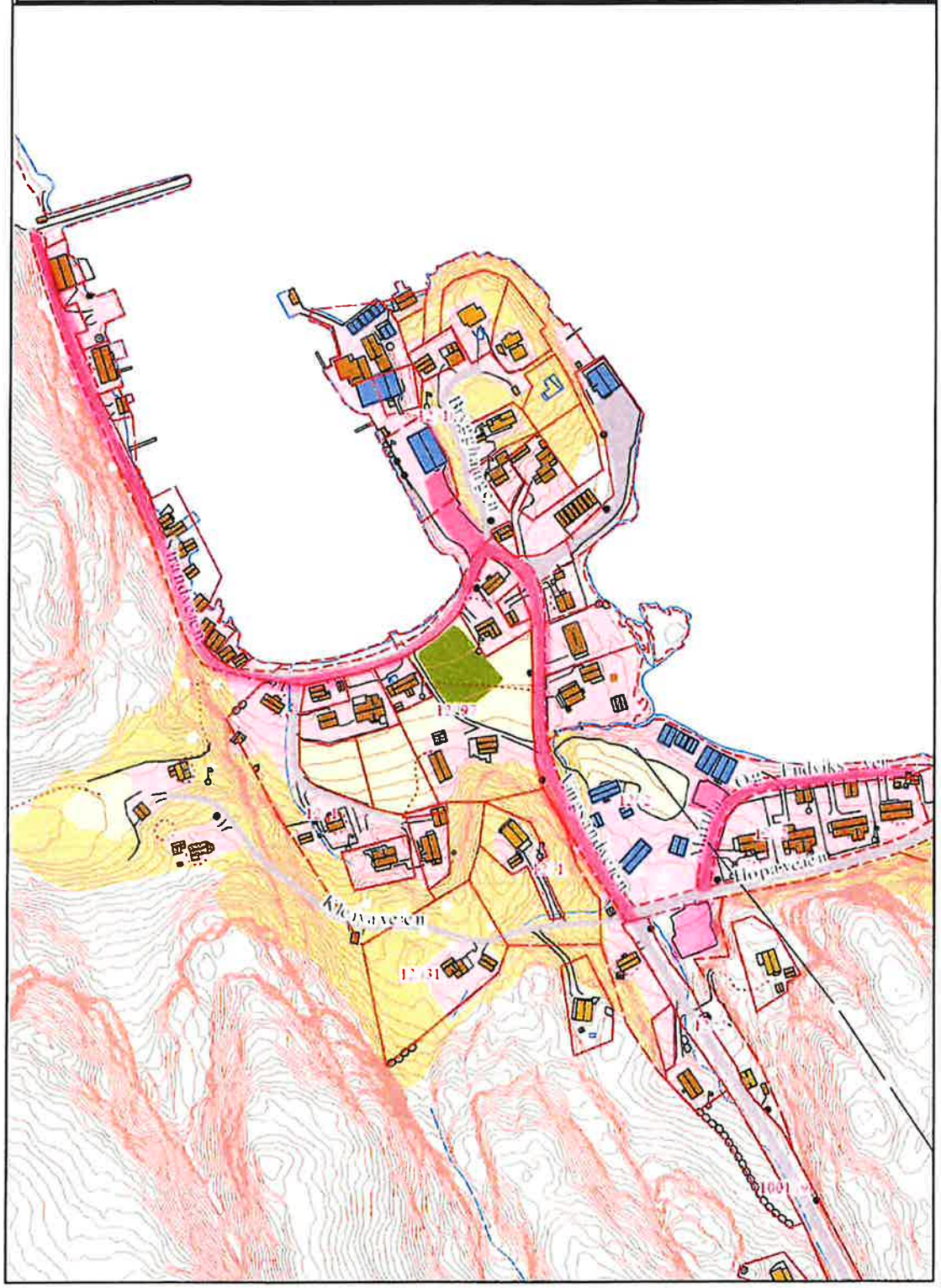

Målestokk
1:1500

OSEN KOMMUNE

Område B - rode 3

Det tas forbehold om feil i kartgrunnlaget.

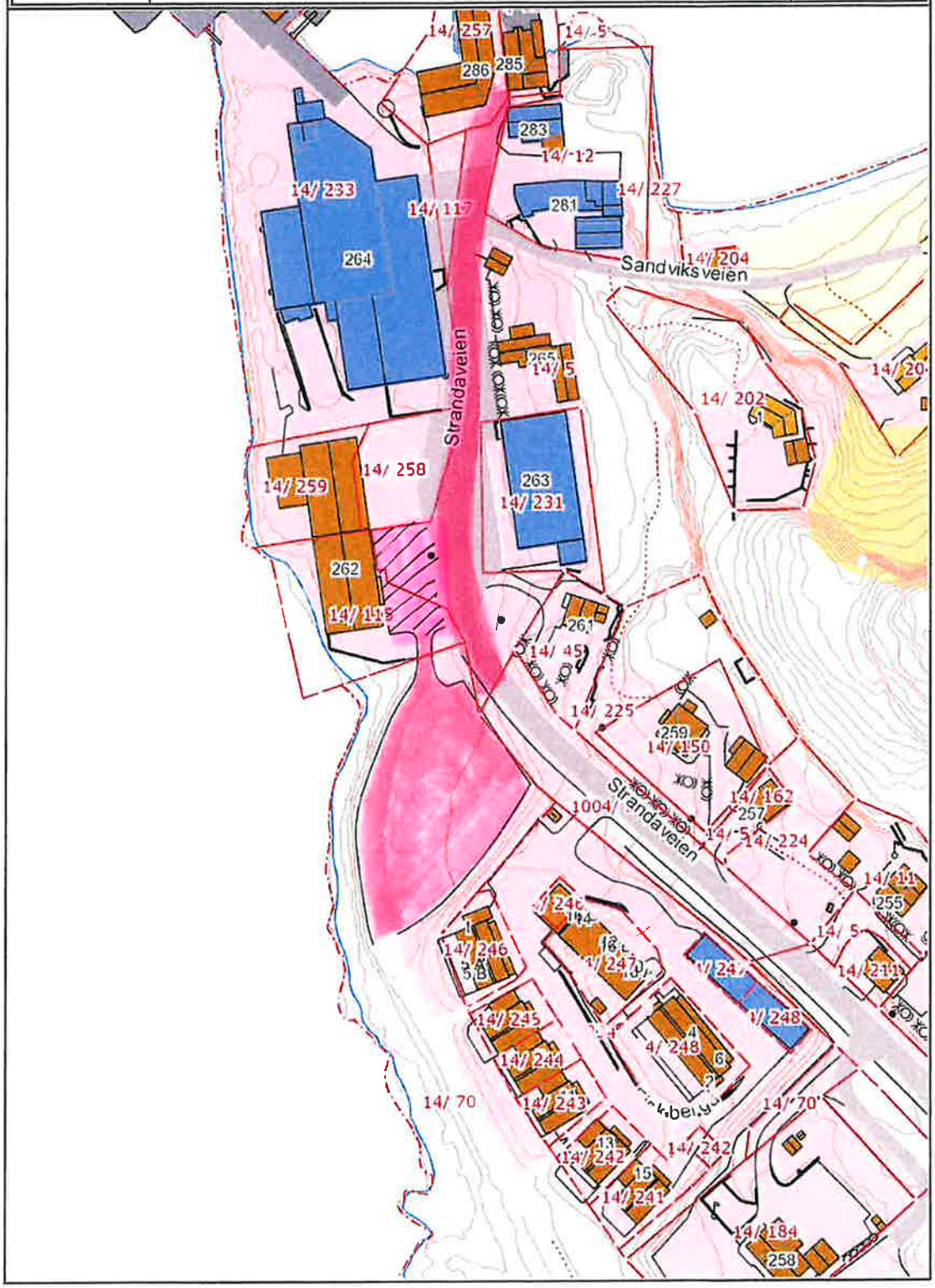

Målestokk
1:5000

OSEN KOMMUNE

Område B- rode 4

Det tas forbehold om feil i kartgrunnlaget.

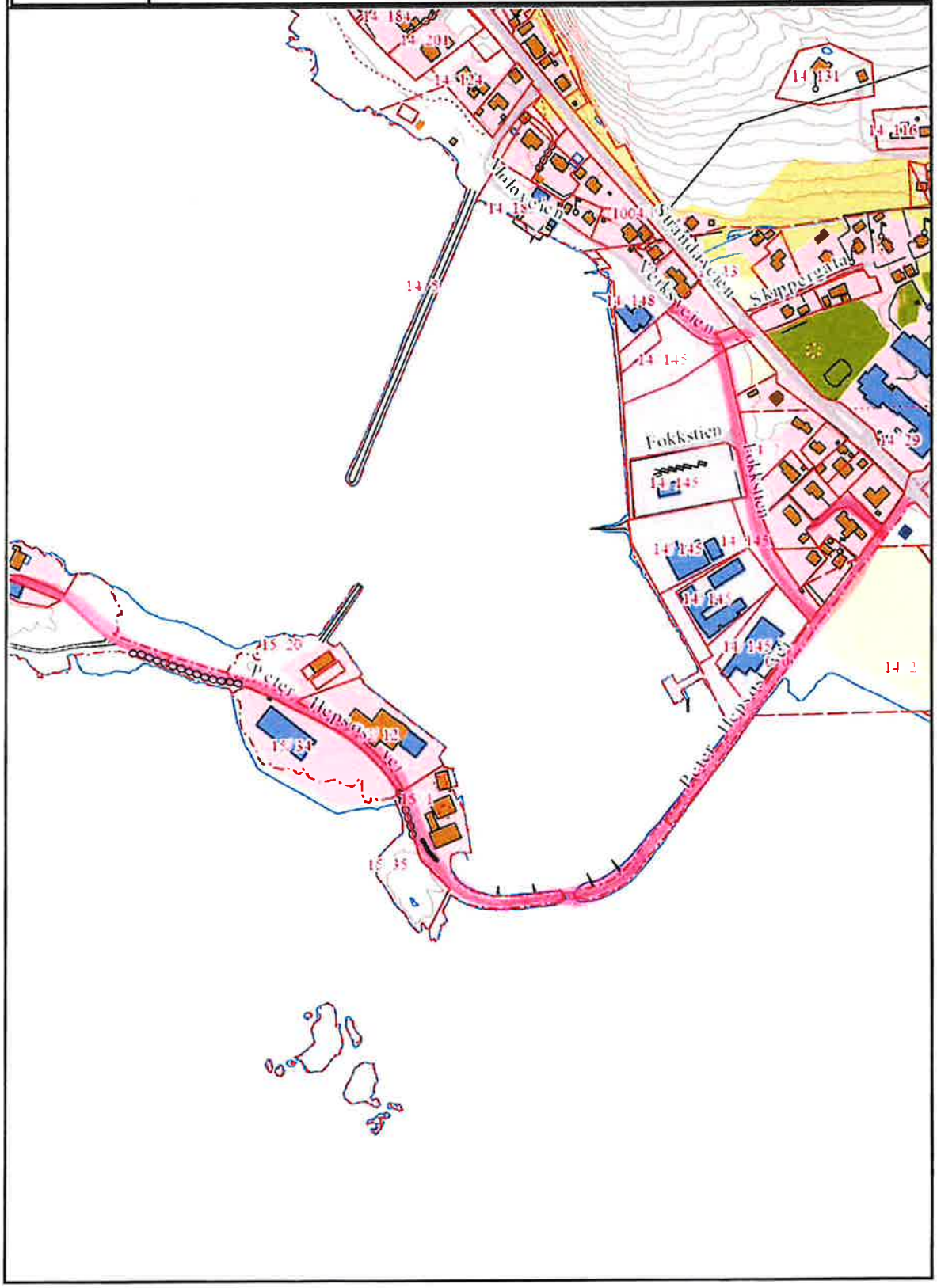

Målestokk
1:1500

OSEN KOMMUNE

Område B - rode 5

Det tas forbehold om feil i kartgrunnlaget.

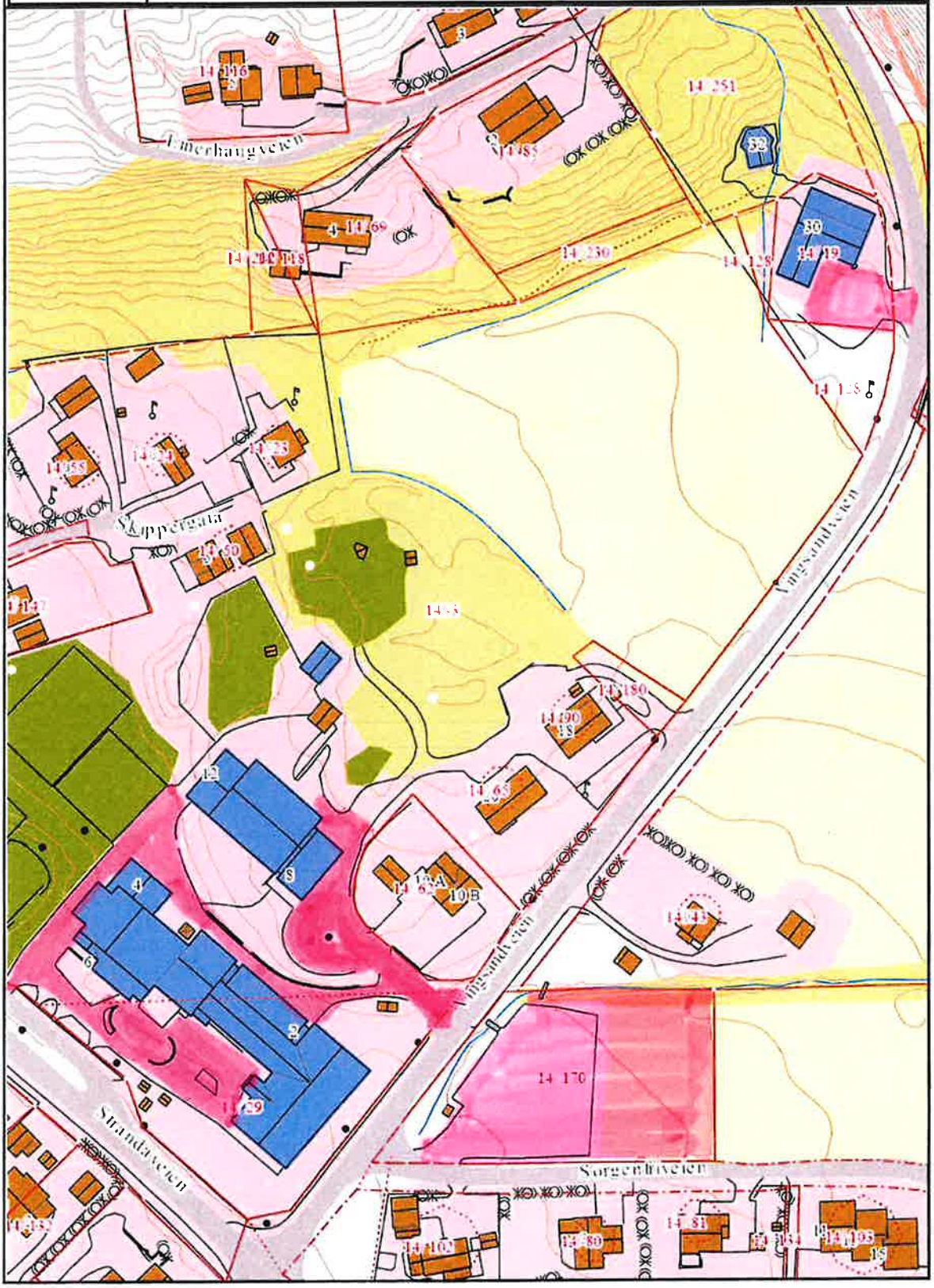

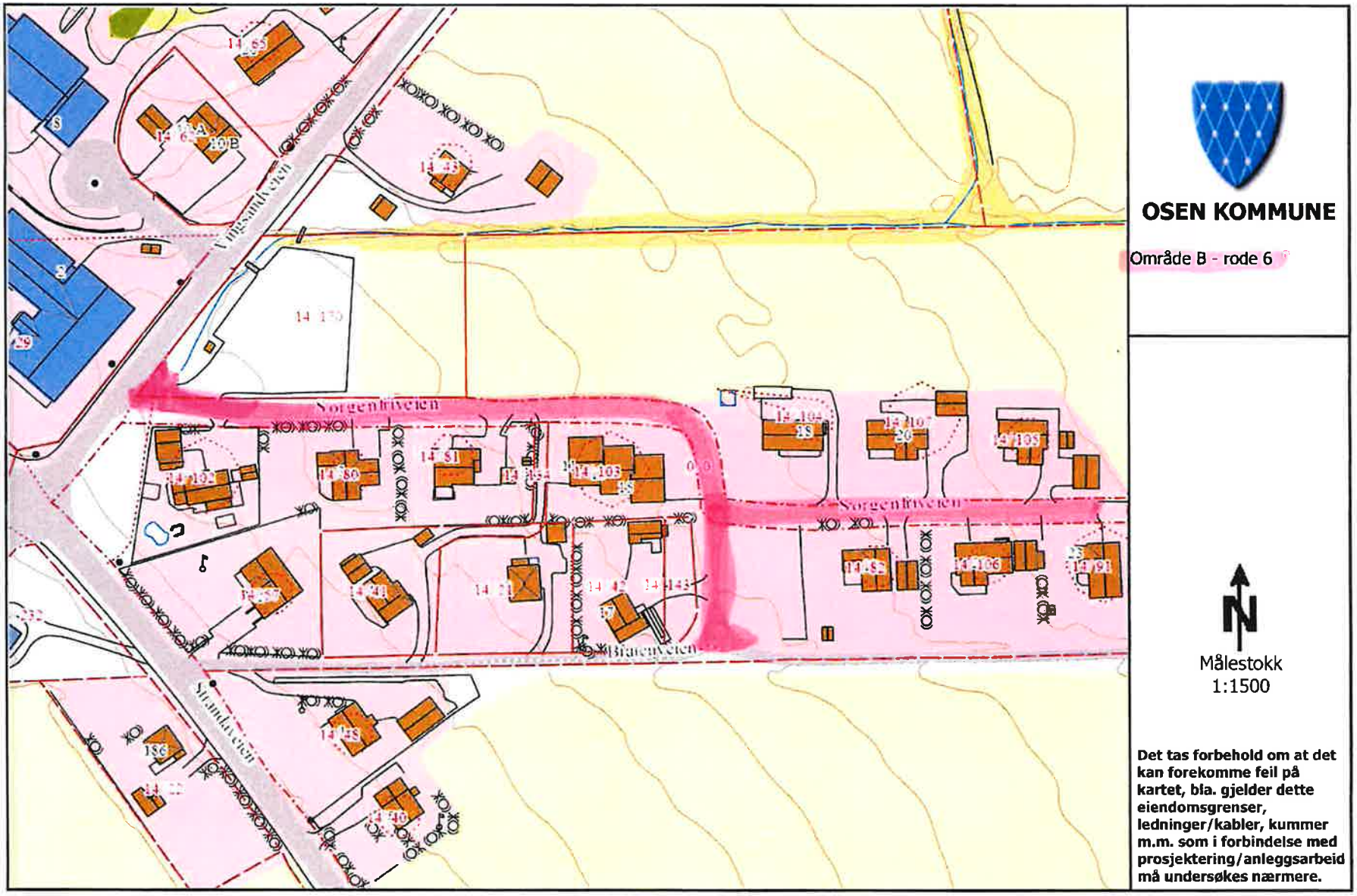
OSEN KOMMUNE
Område B - rode 6
Sorgenfriveien
Sorgenfriveien
Bratenveien
Vingesandveien
Strandaveien
Målestokk
1:1500
Det tas forbehold om at det kan forekomme feil på kartet, bla. gjelder dette eiendomsgrenser, ledninger/kabler, kummer m.m. som i forbindelse med prosjektering/anleggsarbeid må undersøkes nærmere.

Målestokk
1:3000

OSEN KOMMUNE

Område B - rode 7

Det tas forbehold om feil i kartgrunnlaget.

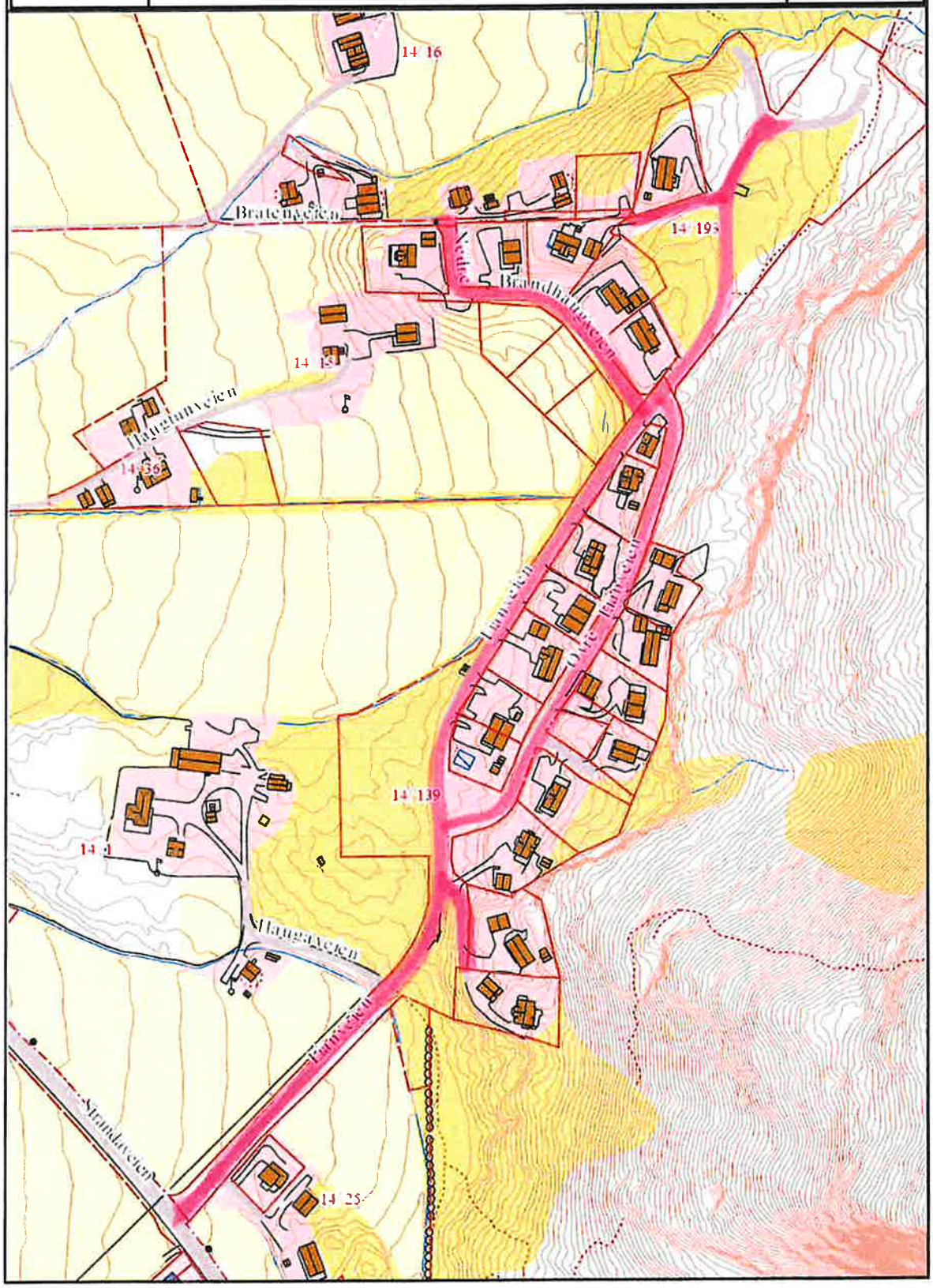

Målestokk
1:1000

OSEN KOMMUNE

Område B - rode 8

Det tas forbehold om feil i kartgrunnlaget.

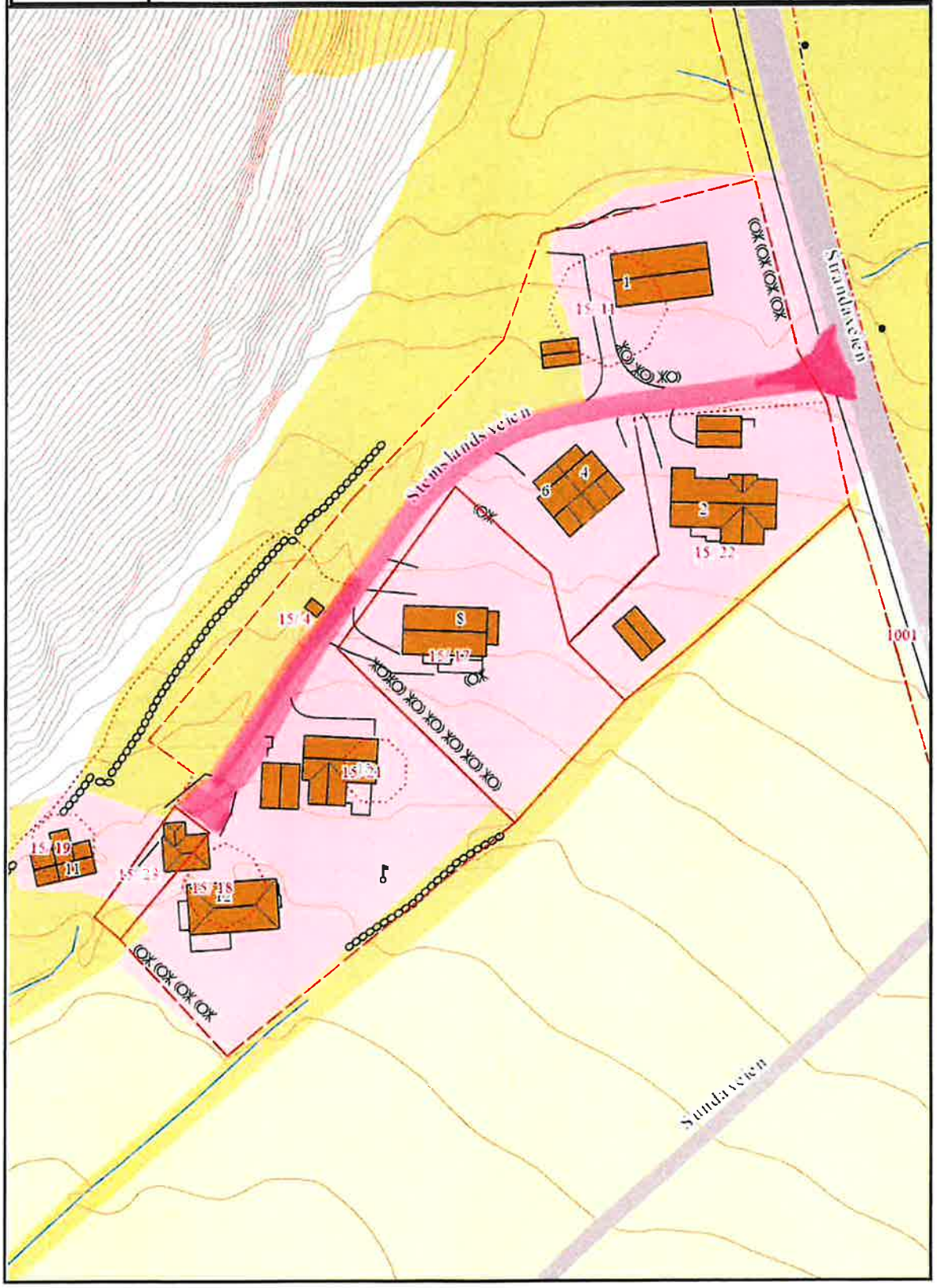

Målestokk
1:4000

OSEN KOMMUNE

Område B - rode 9
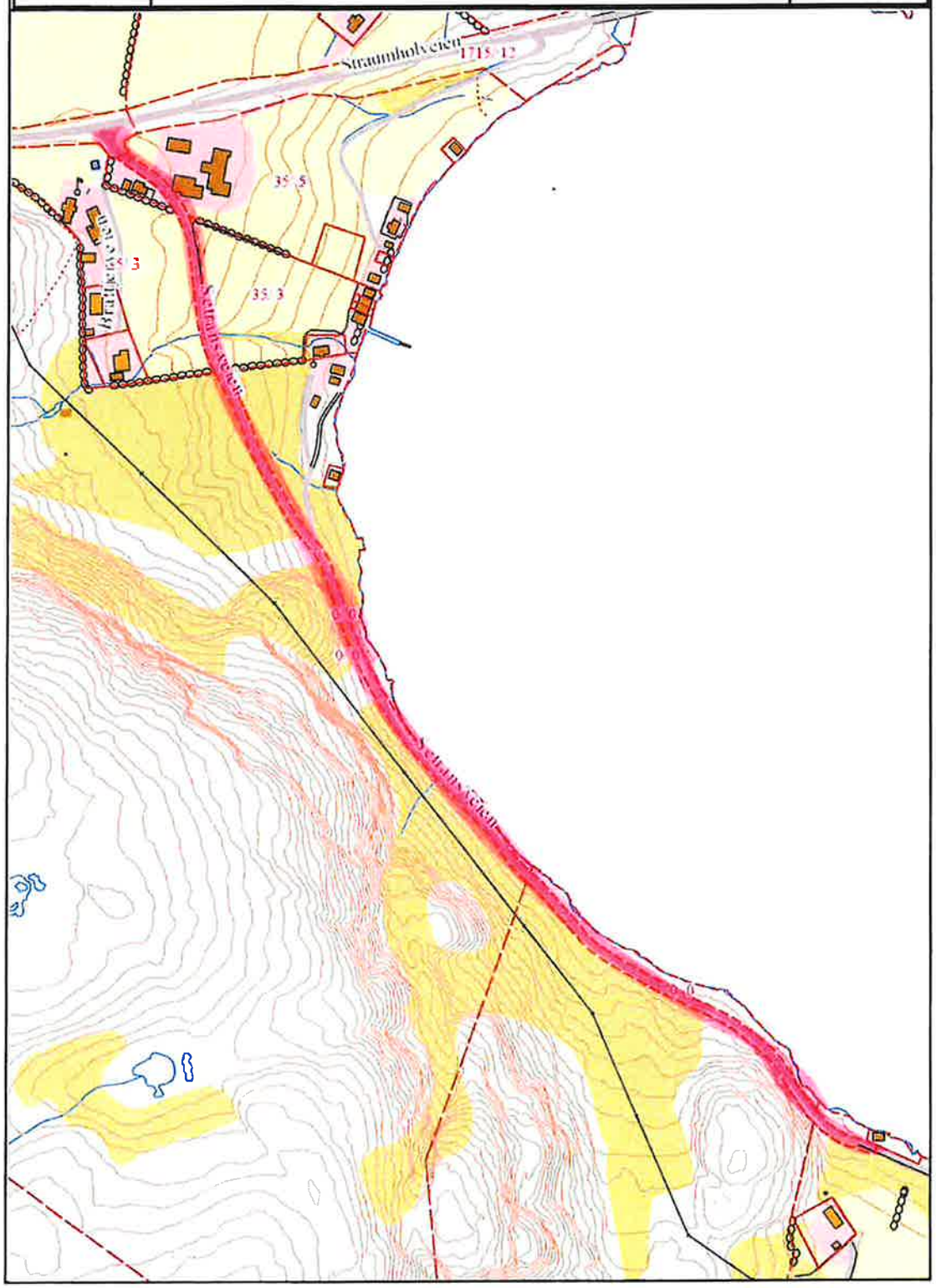
Det tas forbehold om feil i kartgrunnlaget.